Población

CONCEPCIÓN: EVOLUCIÓN DE LA POBLACIÓN.
PERÍODO: 1950 - 2002.

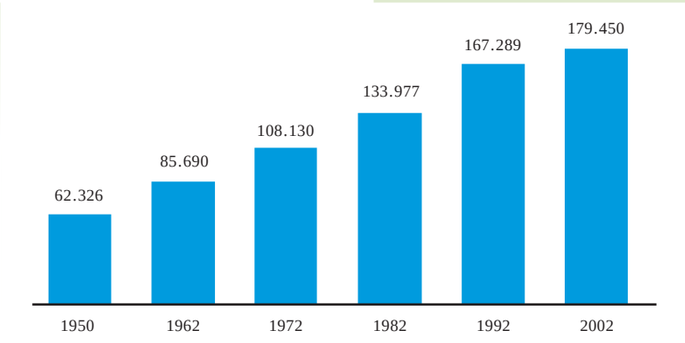

Trabajo

CONCEPCIÓN: INDICADORES DE LA FUERZA DE TRABAJO. AÑO 2002.

Concepto	Total	Hombres	Mujeres
Población de 12 años y más	118.751	59.770	58.981
Población Económicamente Activa	57.034	43.218	13.816
Ocupados	55.855	42.495	13.360
Desocupados	1.179	723	456
Tasa de Ocupación	97,9	98,3	96,7
Tasa de Desocupación	2,1	1,7	3,3

CONCEPCIÓN: POBLACIÓN ECONÓMICAMENTE ACTIVA
SEGÚN SECTOR ECONÓMICO. AÑO 2002.

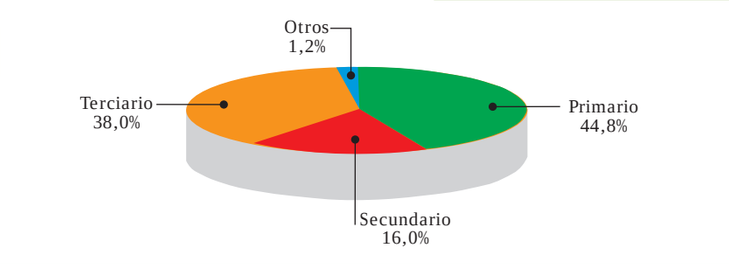

Sector Primario: Agricultura, Ganadería, Caza y Pesca.
Sector Secundario: Minas y canteras, Industrias Manufactureras y Construcciones.
Sector Terciario: Electricidad, Agua y Servicios Sanitarios, Comercio, Hoteles y Restaurantes, Transporte y comunicaciones, Finanzas, Seguros y Bienes Inmuebles, Otros servicios.
Otros: Sector no especificado y busca primer empleo.

CONCEPCIÓN: DISTRIBUCIÓN DE LA POBLACIÓN DE 12 AÑOS Y MÁS, ECONÓMICAMENTE ACTIVA POR SEXO, SEGÚN OCUPACIÓN PRINCIPAL. AÑO 2002.

Ocupación Principal	Total	Hombres	%	Mujeres	%
Total	57.034	43.218	75,8	13.816	24,2
Miembros del Poder Ejecutivo, Legislativo y Judicial, Personal Directivo de la Adm. pública y de empresa	1.132	772	68,2	360	31,8
Profesionales científicos e intelectuales	2.917	1.067	36,6	1.850	63,4
Técnicos y profesionales de nivel medio	1.360	819	60,2	541	39,8
Empleados de Oficina	1.378	774	56,2	604	43,8
Trabajadores de los servicios y vendedores de comercios y mercados	6.217	2.955	47,5	3.262	52,5
Agricultores y trab., Agropecuarios y Pesqueros	23.104	21.913	94,8	1.191	5,2
Oficiales,operarios y artesanos de artes mecánicas y de otros oficios	7.894	6.717	85,1	1.177	14,9
Operadores de instalaciones, maquinarias y montajes	2.432	2.407	99,0	25	1,0
Trabajadores no calificados	10.092	5.534	54,8	4.558	45,2
Fuerzas Armadas	53	52	98,1	1	1,9
Busca primer empleo	238	99	41,6	139	58,4
No Informado	217	109	50,2	108	49,8

Hogar

CONCEPCIÓN: EQUIPAMIENTO DEL HOGAR.
AÑO 2002.

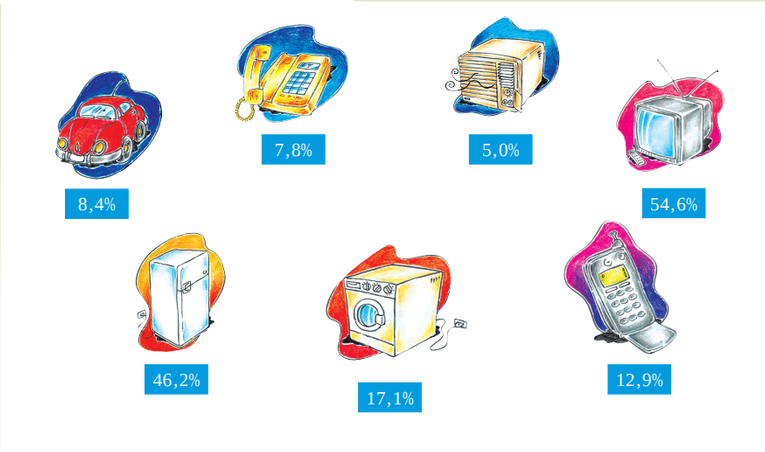

CONCEPCIÓN: VIVIENDAS PARTICULARES SEGÚN TENENCIA. AÑO 2002

Total Viviendas	34.418
Es propia	81,0
La están pagando en cuotas	1,9
Es propiedad en condominio	0,5
Es alquilada	5,7
Es prestada, la cuidan	7,8
Es ocupada de hecho	2,2
No Informado	0,9

CONCEPCIÓN: VIVIENDAS PARTICULARES SEGÚN COMBUSTIBLE PARA COCINAR. AÑO 2002

Total Viviendas	34.418
Leña	63,7
Gas	28,8
Carbón	5,7
Otro (*)	0,1
Ninguno,no cocina	0,6
No Informado	1,1

(*) Incluye: Electricidad, kerosene, alcohol

CONCEPCIÓN: IDIOMA PREDOMINANTE EN EL HOGAR.
AÑO 2002.

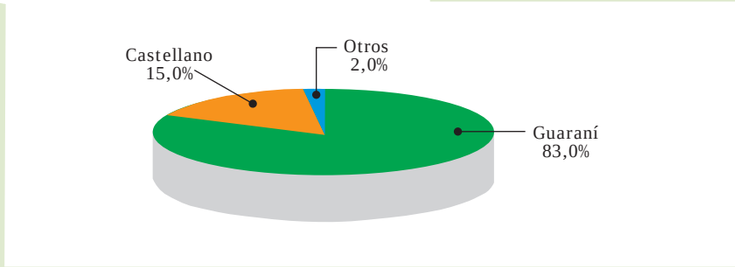

PRINCIPALES INDICADORES.
Población y Viviendas
Año 2002



Departamento
Concepción

censo 2002 resultados

dgeec DIRECCIÓN GENERAL DE ESTADÍSTICA, ENCUESTAS Y CENSOS PARAGUAY

Naciones Unidas esq. Saavedra - Fernando de la Mora - Zona Norte
Tels.: (595-21) 511 016 - 205 424 - Tel./Fax: (595-21) 508 493 - Casilla de Correo: 1.118
E-mail: info@dgeec.gov.py - www.dgeec.gov.py

BID

STP Presidencia de la República Secretaría Técnica de Planificación

dgeec DIRECCIÓN GENERAL DE ESTADÍSTICA, ENCUESTAS Y CENSOS PARAGUAY

Departamento

Concepción

PRINCIPALES INDICADORES SEGÚN DISTRITO Y ÁREA DE RESIDENCIA URBANA-RURAL. AÑO 2002.

Distrito, Área de residencia urbana-rural	Población total	% Población con nacimiento registrado	% Población con cédula de identidad	Porcentaje de la población por grandes grupos			Población				Población de 12 años y más económicamente activa (b) Tasa de actividad (por 100) (c)				% de Población con al menos 1 NBI	Viviendas particulares ocupadas	Porcentaje de viviendas particulares con:						Promedio de ocupantes por vivienda
							Alfabeta de 15 años y más (a)		De 6 a 14 años que asiste a la escuela		Hombres		Mujeres				Energía eléctrica	Agua corriente	Desagüe cloacal	Recolección de basura	Teléfono fijo	Teléfono móvil	
				0 -14 años	15 - 64 años	65 y + años	ABS.	%	ABS.	%	PEA	Tasa	PEA	Tasa									
Concepción - Total	179.450	94,3	57,5	42,6	52,5	5,0	93.403	90,6	43.019	90,3	43.218	72,3	13.816	23,4	67,1	34.418	77,1	41,4	6,3	17,5	7,8	12,9	5,2
Concepción	73.210	94,8	62,1	40,3	54,6	5,1	39.957	91,4	16.615	91,0	17.356	71,5	7.760	30,5	63,8	14.210	80,8	57,3	14,8	33,5	11,1	22,1	5,1
Belén	9.112	96,3	57,2	42,7	51,0	6,3	4.857	93,0	2.337	92,3	2.217	71,7	456	15,2	65,2	1.765	72,1	35,5	0,0	0,7	2,8	5,7	5,1
Horqueta	52.573	93,7	53,7	44,9	50,4	4,7	26.366	91,1	13.496	90,8	13.141	75,3	3.106	19,0	66,2	9.721	74,3	35,1	0,0	7,0	4,9	6,9	5,4
Loreto	15.731	95,8	51,9	44,5	49,8	5,7	7.957	91,1	4.050	91,2	3.522	67,7	706	14,1	76,3	2.927	64,5	23,0	0,0	1,7	2,9	4,5	5,4
San Lázaro	9.060	96,5	60,4	41,5	54,0	4,5	4.697	88,7	1.962	88,3	2.119	69,2	736	25,2	87,9	1.970	83,8	34,8	2,8	25,3	16,4	0,5	4,6
Yby Ya'ú	19.764	90,9	53,6	43,6	52,3	4,2	9.569	85,8	4.559	85,2	4.863	72,8	1.052	16,9	65,7	3.825	79,1	18,0	0,0	0,4	4,2	10,1	5,2
Concepción - Urbana	68.521	95,9	68,5	38,2	56,5	5,3	39.085	92,3	15.165	92,7	15.658	69,6	9.590	37,7	61,3	13.814	92,9	69,0	15,6	42,6	17,8	25,8	4,9
Concepción	44.070	95,9	69,2	37,5	57,1	5,4	25.660	93,1	9.557	93,1	10.312	70,9	6.691	40,5	55,7	8.705	94,1	76,5	24,1	54,3	17,5	32,8	5,0
Belén	1.496	96,0	68,1	40,8	50,4	8,8	806	91,1	371	90,0	265	56,9	163	29,2	67,2	336	83,0	92,0	0,0	0,0	14,6	11,9	4,4
Horqueta	9.946	95,7	70,8	38,3	56,3	5,4	5.579	90,9	2.275	93,0	2.282	71,2	1.417	37,2	62,3	2.050	90,6	63,3	0,0	30,3	20,4	19,6	4,8
Loreto	3.138	95,7	62,3	41,3	53,1	5,6	1.664	90,3	763	94,2	602	62,1	336	29,1	73,5	649	86,4	71,5	0,0	4,8	11,9	10,3	4,8
San Lázaro	6.540	97,0	64,6	39,9	55,6	4,4	3.555	90,5	1.416	90,0	1.497	67,9	638	28,8	87,2	1.418	93,5	34,8	3,9	34,2	21,7	0,7	4,6
Yby Ya'ú	3.331	95,2	65,7	39,7	56,8	3,5	1.821	90,7	783	91,6	700	63,7	345	28,9	67,0	656	94,7	46,5	0,0	2,1	13,3	27,7	5,0
Concepción - Rural	110.929	93,3	50,6	45,3	49,9	4,8	54.318	89,5	27.854	89,0	27.560	73,9	4.226	12,6	70,7	20.604	66,5	22,9	0,0	0,7	1,1	4,3	5,4
Concepción	29.140	93,1	51,3	44,6	50,7	4,7	14.297	88,6	7.058	88,4	7.044	72,4	1.069	11,9	76,1	5.505	59,7	27,1	0,0	0,5	1,0	5,2	5,3
Belén	7.616	96,3	55,0	43,1	51,1	5,8	4.051	93,4	1.966	92,7	1.952	74,3	293	12,0	64,9	1.429	69,5	22,2	0,0	0,8	0,1	4,3	5,3
Horqueta	42.627	93,3	49,7	46,5	49,0	4,5	20.787	91,1	11.221	90,4	10.859	76,2	1.689	13,4	67,1	7.671	70,0	27,6	0,0	0,8	0,8	3,6	5,6
Loreto	12.593	95,8	49,3	45,3	49,0	5,7	6.293	91,4	3.287	90,5	2.920	69,0	370	9,6	77,0	2.278	58,3	9,2	0,0	0,8	0,4	2,9	5,5
San Lázaro	2.520	95,1	49,6	45,7	49,6	4,8	1.142	83,4	546	84,1	622	72,5	98	13,8	89,6	552	58,9	34,8	0,0	2,4	2,9	0,0	4,5
Yby Ya'ú	16.433	90,1	51,1	44,3	51,4	4,3	7.748	84,7	3.776	84,0	4.163	74,6	707	14,0	65,4	3.169	75,9	12,1	0,0	0,1	2,4	6,5	5,2

Fuente: STP/DGEEC. Censo Nacional de Población y Viviendas 2002.
(a) Población alfabeta: Personas de 15 años y más de edad con el segundo o más grado aprobado.
(b) Población Económicamente Activa: Personas de 12 años y más de edad que a la semana anterior al Censo, estaban ocupadas o desocupadas.
(c) Tasa de actividad de la población de 12 años y más: Número de personas económicamente activa por cada cien personas en edad de trabajar.